


# DEVIATION CATEGORIELLE



SITE D'ENTREE  
SANS SIGNALISATION  
PERMANENTE

SITE D'ENTREE AVEC SIGNALISATION PERMANENTE

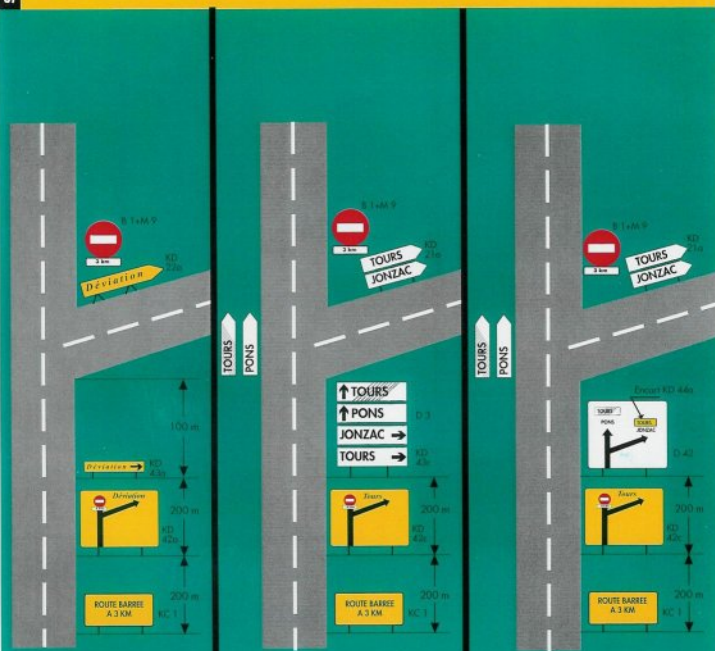
PRESIGNALISATION  
PAR D43

PRESIGNALISATION  
PAR D42

Remarque :

# DEVIATION

AVEC DESERTE DE LOCALITES EN AMONT DU CHANTIER



SITE D'ENTREE  
SANS SIGNALISATION  
PERMANENTE

SITE D'ENTREE AVEC SIGNALISATION PERMANENTE

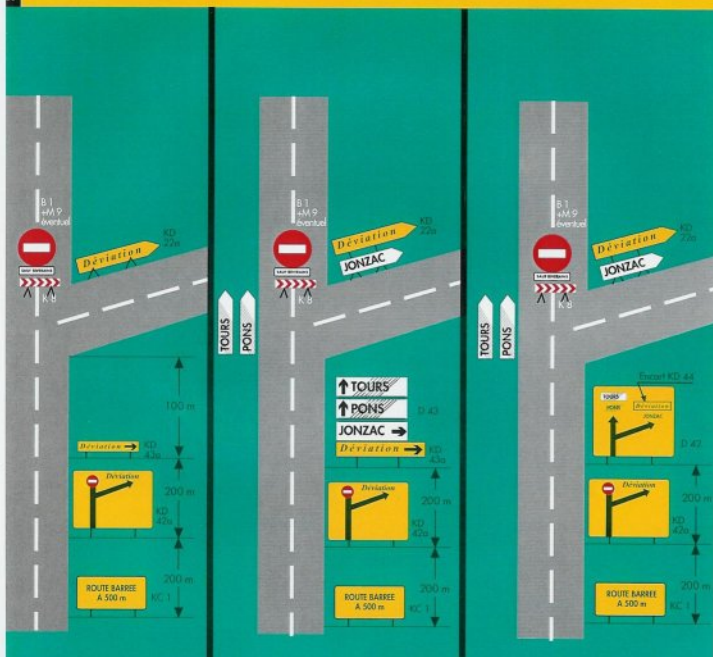
PRESIGNALISATION  
PAR D43

PRESIGNALISATION  
PAR D42

Remarque :

# DEVIATION

## SANS ACCES A LA ROUTE BARREE



SITE D'ENTREE  
SANS SIGNALISATION  
PERMANENTE

SITE D'ENTREE AVEC SIGNALISATION PERMANENTE

PRESIGNALISATION  
PAR D43

PRESIGNALISATION  
PAR D42

Remarque :

# FIN DE DEVIATION

D 21

A POSER PROVISOIREMENT  
SI INEXISTANT (OU NON VISIBLE)

TOURS

100 m

*Fin de  
Déviation*

KD 73

PONS

TOURS

A POSER PROVISOIREMENT  
SI INEXISTANT (OU NON VISIBLE)

SABLE

D21

SABLE →

← PONS

TOURS →

D 43

A POSER PROVISOIREMENT  
SI INEXISTANT

100 m

*Fin de  
Déviation*

KD 73

Nature du danger :

Remarque :